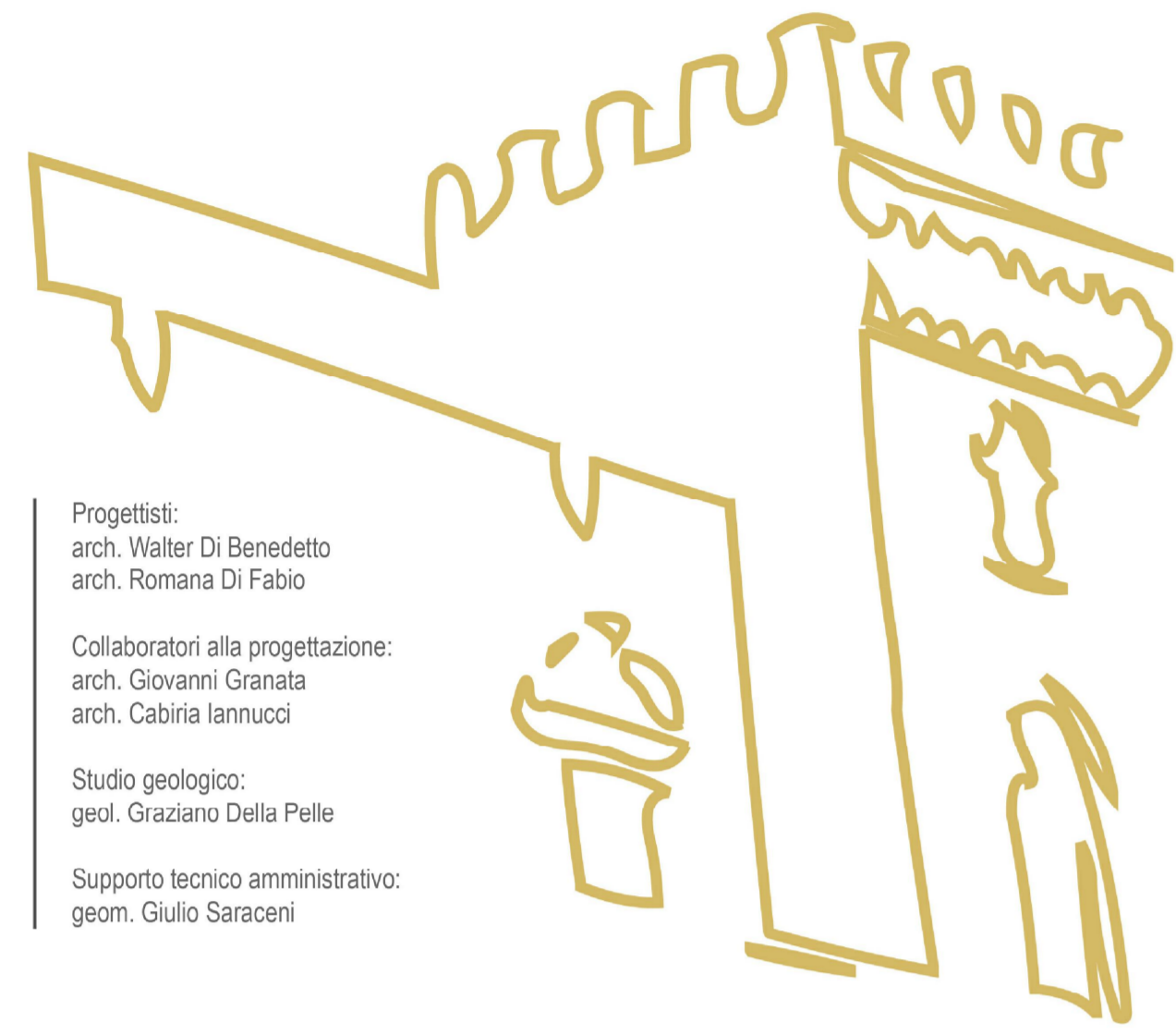




Comune di Crecchio
Provincia di Chieti

Piano Regolatore Generale



Progettisti:
arch. Walter Di Benedetto
arch. Romana Di Fabio

Collaboratori alla progettazione:
arch. Giovanni Granata
arch. Cabiria Iannucci

Studio geologico:
geol. Graziano Della Pelle








Supporto tecnico amministrativo:
geom. Giulio Saraceni

A.1.3 CARTA DELLE ACCLIVITA'

SCALA 1:10'000

ADOSSATO CON DELIBERA DI CONSIGLIO COMUNALE N. 11 DEL 16.04.2009
AGGIORNATO CON DELIBERA DI CONSIGLIO COMUNALE N. 28 DEL 07.11.2011
APPROVATO CON DELIBERA DI CONSIGLIO COMUNALE N. 32 DEL 21.11.2011
IL SEGRETARIO (Dot.ssa Mariella Colazz) IL SINDACO (Dot. Nicolino Di Paolo)

LEGENDA

-  0°-3° (pendenza compresa tra lo 0% ed il 5%)
-  3°-5° (pendenza compresa tra il 5% ed il 9%)
-  5°-10° (pendenza compresa tra il 9% ed il 18%)
-  10°-15° (pendenza compresa tra il 18% ed il 27%)
-  15°-30° (pendenza compresa tra il 27% ed il 58%)
-  30°-45° (pendenza compresa tra il 58% ed il 100%)
-  >45° (pendenza maggiore del 100%)

